



Radl-Kalender 2010 im AOM-Gebiet

Neun starke Kommunen
Allersberg | Bergau | Burgtham
Deining | Freystadt | Mülhausen
Postbauer-Heng | Pyrbaum | Sengenthal



5. Tour am Sonntag 12. September 2010 Transrapid - Spitalkomplex - Solarpark

Tagestour: ca. 33 km; auch für Familien geeignet
Start/Ziel: 11 Uhr/17 Uhr am alten Bahnhof in Greißelbach
Tourführung: Herr Wolfgang Wutz, Sengenthal

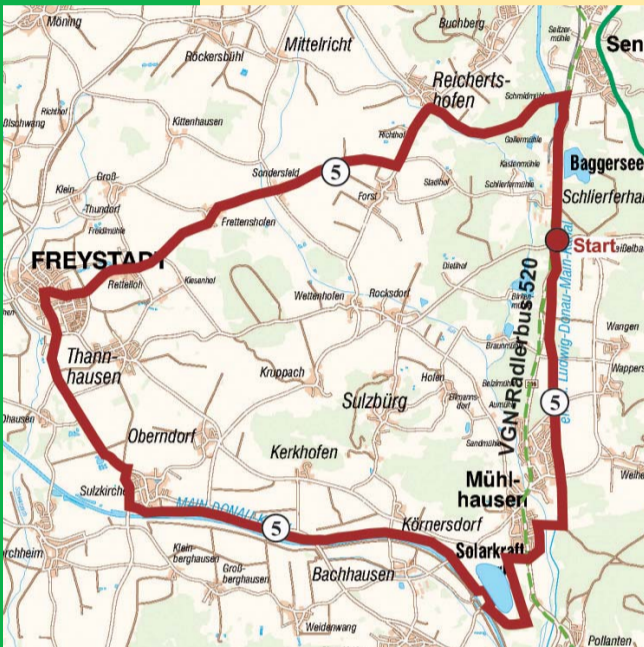
Besichtigung des Trans-Rapid im angrenzenden Ausstellungsgelände Fa. Bögl mit Imbiss. Gemeinsam auf dem Radweg über Schlierferheide, Reichertshofen, Forst, Sondersfeld nach Freystadt.

Dort Besichtigung des sanierten Spitalkomplexes und Gelegenheit für ein Eis in der Eisdiele, Weiterfahrt auf dem Radweg nach Sulzkirchen und auf Betriebswegen entlang dem Main-Donau-Kanal bis zur Schleuse Bachhausen.

Hier Besichtigung von Schleuse und Solarpark möglich. Erläuterungen zur Sinneswiese

Weiterfahrt nach Mülhausen - Schleuse 25, Kaffeepause an der Kanalschleuse 25, Weiterfahrt entlang des alten Kanals - mit Skulpturenpfad - bis zum Ausgangspunkt am alten Bahnhof Greißelbach. Von hier Anschluss mit dem VGN-Radibus 520 zum Bahnhof Neumarkt.

Auskunft: Gemeinde Sengenthal, Tel: 09181/2912-0

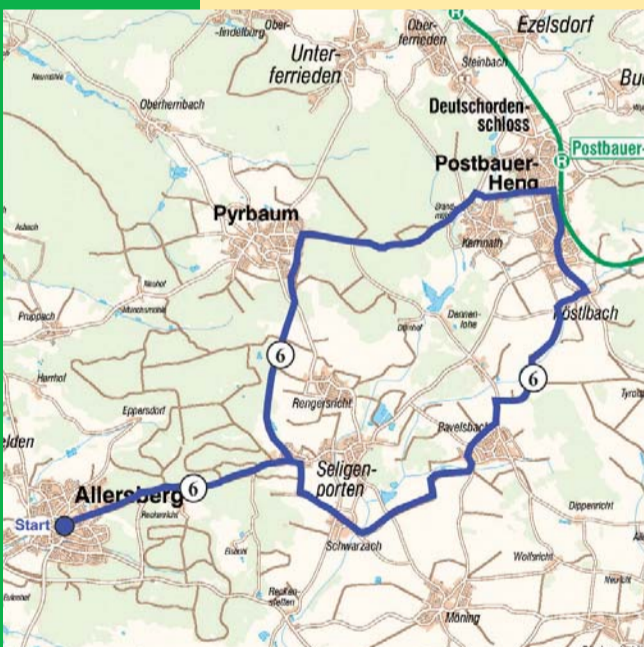


6. Tour am Sonntag 17. Oktober

Auf dem Bockradweg in die Oberpfalz
Tagestour: ca. 30 km; auch für Familien geeignet
Start/Ziel: 10 Uhr Festplatz "Alten Bahnhof" in Allersberg
Tourführung: Frau Birgitt Hirscheider, Ländliche Gästeführerin

Vom Treffpunkt aus radeln wir den Bockradweg nach Pyrbaum (Eintreffen in Pyrbaum um ca. 10.45 Uhr). Dort besichtigen wir die evangelische St. Georgs-Kirche und besteigen den Kirchturm, um einen der schönsten Blicke auf die reizvolle Landschaft zu genießen. Um ca. 11.30 Uhr geht's auf dem Radweg weiter nach Kennath und Postbauer-Heng. Dort besichtigen wir das Deutschordensschloss und erfahren einiges über den bekannten Raubritter Epplein von Gailingen. Anschließend, so gegen 12.30 Uhr haben wir die Möglichkeit, im Ortsteil Heng zu einem gemütlichen Mittagessen einzukehren. Um ca. 14.00 Uhr starten wir auf dem Radweg weiter nach Köstlbach, auf Flurstraßen vorbei an der Friedhofskirche St. Cecilia nach Pavelsbach, nach Schwarzach und Seligenporten. Von dort aus auf dem Bockweg wieder zurück nach Allersberg.

Auskunft:
Markt Allersberg, Verkehrsamt, Tel. 09176/509-60 oder 09176/1068

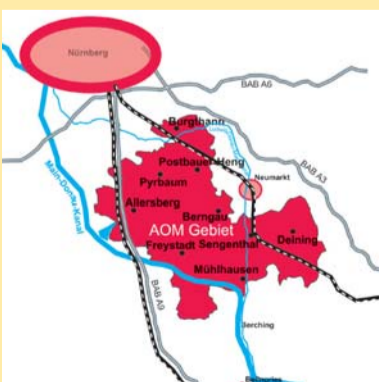


AOM - Was ist denn das ?

Wir sind ein Zusammenschluss von neun starken Kommunen im Südosten der Metropolregion Nürnberg, gelegen zwischen dem Rhein-Main-Donau-Kanal und dem alten Ludwig-Donau-Main-Kanal. Wir machen uns gemeinsam stark für eine attraktive und lebenswerte Region über die Gemeindegrenzen hinweg. Bei uns sollen sich Gäste und Einheimische wohlfühlen.

Als starker Partner für die touristische Entwicklung steht uns der VGN zur Seite.

Entdecken Sie uns! Lernen Sie uns kennen!
Seien Sie neugierig !



WEITERE INFORMATIONEN:

Überregionale Anfahrt mit öffentlichen Verkehrsmitteln möglich. Nutzen Sie die R5 bzw. R9 ab Nürnberg.

Der VGN-Radlerbus 520 Kanal-Alt-mühl-Express steht Ihnen für Ihre An- und Abreise zur Verfügung.

Gruppen ab 6 Personen müssen sich am Vortag unter Tel: 0911/989781-0 anmelden.

Der Veranstalter übernimmt keine Haftung, insbesondere sind Eltern für ihre Kinder selbst verantwortlich. Es gilt die Straßenverkehrsordnung (STVO). Das Tragen eines Fahrradhelms wird empfohlen.

IMPRESSUM

Herausgeber: Aktionsbündnis Oberpfalz - Mittelfranken (AOM) vertreten durch Sprecher 1. BGM Alois Scherer, Gemeinde Deining, Schloßstraße 6, 92364 Deining, Tel. 09184/8300-0

Gefördert durch: Amt für Ländliche Entwicklung Oberpfalz VGN

Konzept und Layout: landimpuls GmbH, Regensburg
Stand: April 2010